DARBŲ ATLIKIMO PASTABOS:
1. PROJEKTUOJAMŲ TINKLŲ KLOJIMO DARBUS GATVĖSE VYKDYTI MAŽIAUSIO EISMO INTENSYVUMO METU. DARBO ZONOS TERITORIJAS APTVERTI SIGNALINE JUOSTA, PASTATYTI EISMO APRIBOJIMĄ NUMATANČIUS ŽENKLUS.
2. PRADĖDANT PROJEKTUOJAMŲ TINKLŲ BETRANŠĖJINIUS ĮRENGIMO DARBUS, SUTIKSLINTI SUSIKIRTIMO SU KLOJIMO TRASA ESANČIAS POŽEMINES KOMUNIKACIJAS SU EKSPLOATUOJANČIOMIS ORGANIZACIJOMIS. ESANT MAŽIEMS ATSTUMAMS TARP SUSIKERTANČIŲ POŽEMINIŲ KOMUNIKACIJŲ, SUSIKIRTIMO VIETOSE ATLIKTI ŠURFAVIMO DARBUS ESAMŲ KOMUNIKACIJŲ AUKŠČIO PATIKSLINIMUI.
3. ŽEMĖS DARBUS VYKDYTI VADOVAUJANTI STR 1.06.01:2016 „STATYBOS DARBAI. STATINIO STATYBOS PRIEŽIŪRA" REIKALAVIMAIS.
4. TINKLŲ TIESIMĄ NUMATYTI ATSKIRAIS RUOŽAIS, SUTEIKIANT GYVENTOJAMS GALIMYBĘ PRIVAŽIUOTI PRIE NAMŲ IR KITŲ OBJEKTŲ.
5. ĮRENGIANT NUOTEKŲ TINKLUS UŽDARU BŪDU NAUDOTI PE100RC PN10 KLASĖS VAMZDŽIUS, ĮRENGIANT ATVIRU BŪDU NAUDOTI PVC (SN4) KLASĖS VAMZDŽIUS.
6. ĮRENGIANT VANDENTIEKIO TINKLUS UŽDARU BŪDU NAUDOTI PE100RC PN10 KLASĖS VAMZDŽIUS, ĮRENGIANT ATVIRU BŪDU NAUDOTI PE100 PN10 KLASĖS VAMZDŽIUS.
7. VANDENTIEKIO ĮVADINIAI TINKLAI ĮRENGINĖJAMI NE MAŽESNIAME KAIP 1,80M GYLYJE IKI SKLYPO RIBOS IŠ Ø32 PE100/PE100RC PN10 VANDENTIEKIO VAMZDŽIŲ.
8. BUITINIŲ NUOTEKŲ IŠVADINIAI TINKLAI ĮRENGINĖJAMI IKI SKLYPO RIBOS IŠ PVC Ø160 (SN4) IR/ARBA PE100RC NUOTEKŲ VAMZDŽIŲ.
9. NUO RYŠIO KABELIO IR/ARBA ŠULINIO IŠLAIKYTI NE MAŽESNĮ KAIP 0,6M ATSTUMĄ, PRIEŠ PRADĖDANT STATYBOS DARBUS IŠSIKVIESTI TELIA ATSTOVĄ TINKLŲ NUSIŽYMĖJIMUI. PAŽEIDUS RYŠIO KABELIUS AR KANALUS ATSTATYTI SAVO SĄSKAITA.
10. VARTOTOJŲ ATŠAKŲ VIETOS TURI BŪTI VERTINAMOS STATYBŲ METU. VARTOTOJAMS NEPASIJUNGUS Į NUMATOMĄ ŠULINĮ, ESANT GALIMYBEI BUITINIŲ NUOTEKŲ TINKLĄ PAGILINTI.
11. NUOTEKŲ TINKLŲ ATŠAKOS VARTOTOJAMS TURI BŪTI ĮRENGIAMOS NUO KVARTALINIO TINKLO ŠULINIO DUGNO MINIMALIU NUOLYDŽIU IKI SKLYPO RIBOS. ESANT KVARTALINIO TINKLO ĮGILINIMUI DAUGIAU KAIP 3,0 M, ATŠAKOS ĮRENGIAMOS NE MAŽESNIAME NEI 3,0 M GYLIO.
12. TOSE VIETOSE, KUR TINKLAI ĮRENGIAMI RAJONINIO KELIO JUOSTOJE IR/ARBA KERTANT JĮ, TINKLAI TURI BŪTI ĮRENGIAMI TIK BETRANŠĖJINIU BŪDU. ATSIRADUS KELIO KONSTRUKCIJOS DEFORMACIJOMS AR ĮLINKIAMS, KONSTRUKCIJA PRIVALOMA ATSTATYTI VADOVAUJANTIS AUTOMOBILIŲ KELIŲ STANDARTIZUOTŲ DANGŲ KONSTRUKCIJŲ PROJEKTAVIMO TAISYKLĖMIS.
13. PROJEKTAS ATLIKTAS VADOVAUJANTIS „AUTOMOBILIŲ KELIŲ JUOSTOS NAUDOJIMO INŽINERINIAMS TINKLAMS KLOTI BENDRĄSIAS TAISYKLĖS (IŲ) BT ITK 09" (AR) NUOSTATOMIS.

SUTARTINIAI ŽYMĖJIMAI:

| | |
|---|---|
| Projektuojamas vandentiekio tinklas | V1 |
| Projektuojamas buitinių nuotekų tinklas | F1 |
| Projektuojamas slėginis buitinių nuotekų tinklas | FS1 |
| Anksčiau suprojektuotas buitinių nuotekų tinklas | AF1 |
| Esamas buitinių nuotekų tinklas | F |
| Esamas vandentiekio tinklas | V |
| Esamas lietaus nuotekų tinklas | L |
| Esamas ryšio kabelis | >< |
| Esamas ryšio kanalas | T |
| Esamas elektros kabelis 10 kV | I |
| Esamas elektros kabelis 0,4 kV | X |
| Esamas apšvietimo kabelis | <> |
| Esamų sklypų ribos | |
| Kelio Nr.3610, Nr.5310, Nr.4901 kelio juosta | |
| Įrengiama prieduobė | |
| Projektuojamas nuotekų tinklų šulinys | F1-.. |
| Projektuojamas slėginių nuotekų tinklų posūkis | FS1-.. |
| Projektuojamas vandentiekio tinklų šulinys | VŠ1-.. |
| Projektuojamas vandentiekio tinklų posūkis | V1-.. |
| KPD teritorija - (kodas 2629) | |
| Sartų regioninis parkas | |
| Gyvenamosios paskirties prioriteto zona | |

SITUACIJOS SCHEMA

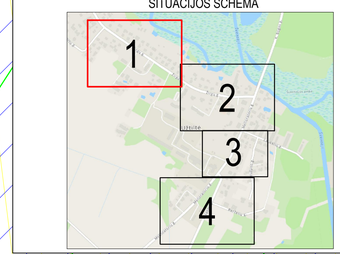


KELIO JUOSTOJE PRINCIPINIS PRIEDUOBĖS DANGOS ATSTATYMO KONSTRUKCINIS PJŪVIS ASFALTO DANGOJE

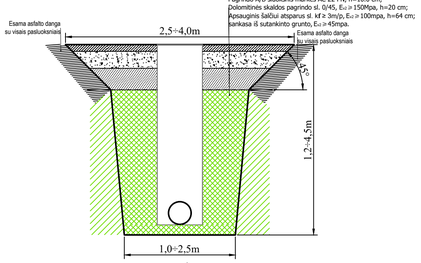


Viršutinis A/B sluoksnis AC 11 VN, h=4,0 cm;
Pagrindo A/B sluoksnis markės AC 22 PN, h=10,0 cm;
Dolomitinės skaldos pagrindo sl. 0/45, $E_{vd}$ ≥ 150Mpa, h=20 cm;
Apsauginis šalčiui atsparus sl. kf ≥ 3m/p, $E_{vd}$ ≥ 100mpa, h=64 cm;
Sankasa iš sutankinto grunto, $E_{vd}$ >45mpa.

PASTABA:
ĮRENGINĖJANT IR ATSTATANT PRIEDUOBES VADOVAUTIS AUTOMOBILIŲ KELIŲ ŽEMĖS DARBŲ ATLIKIMO IR ŽEMĖS SANKASOS ĮRENGIMO TAISYKLĖMIS ĮT ŽS 17

ATSTATOMOS PĖSČIŲJŲ IR DVIRAČIŲ TAKŲ PLYTELIŲ/ TRINKELIŲ DANGOS (GRUNTO KLASĖ PAGAL JAUTRUMĄ ŠALČIUI - F3) SKERSINIS PJŪVIS



BETONO PLYTELIŲ/ TRINKELIŲ GRINDINIO DANGA, h=8 cm;
ATSIJŲ 0/5 SLUOKSNIS, h=3 cm;
ŽVYRO ARBA DOLOMITINĖS SKALDOS PAGRINDO SL. 0/45, EV2≥100 MPA, h=15 cm;
APSAUGINIS ŠALČIUI ATSPARUS ARBA ŠALČIUI NEJAUTRIŲ MEDŽIAGŲ SL., h=27 cm;
SANKASA IŠ SUTANKINTO GRUNTO EV2≥30MPA

Suderinta
Zarasų rajono savivaldybės administracijos
Statybos ir infrastruktūros skyriaus vedėja
Irina Melkova

| | | | |
|---|---|---|---|
| 0 | 2026-05 | Statybos leidimui, konkursui ir statybai | |
| LAIDA | IŠLEIDIMO DATA | LAIDOS STATUSAS. KEITIMO PRIEŽASTIS (JEI TAIKOMA) | |
| KVAL. PATV. DOK. NR. | Palaimos projektai el.paštas: info@palaimosprojektai.com tel.: +37061227722 | STATINIO PROJEKTO PAVADINIMAS<br>Inžinerinių tinklų paskirties grupės, vandentiekio ir nuotekų šalinimo tinklų Melioratorių g., Beržėlių g., Žirgų g., Užtiltės k., Dusetų sen., Zarasų r. sav., statybos supaprastintas projektas | |
| 27459 | SPV | Kęstutis Palaima | STATINIO PAVADINIMAS, DOKUMENTO PAVADINIMAS<br>Vandentiekio ir nuotekų šalinimo tinklai<br>Vandentiekio ir nuotekų šalinimo tinklų planas<br>M1:500 | LAIDA 0 |
| 38878 | SPDV | Marius Pakalniškis | | |
| LT | STATYTOJAS IR (ARBA) UŽSAKOVAS<br>UAB "Zarasų būstas" | | DOKUMENTO ŽYMUO<br>PP-25-10/03-XX-BB-BD,VN.B-01 | LAPAS 1 / LAPŲ 4 |

SUTARTINIAI ŽYMĖJIMAI:

| | |
|---|---|
| Projektuojamas vandentiekio tinklas | V1 |
| Projektuojamas buitinių nuotekų tinklas | F1 |
| Projektuojamas slėginis buitinių nuotekų tinklas | FS1 |
| Anksčiau suprojektuotas buitinių nuotekų tinklas | AF1 |
| Esamas buitinių nuotekų tinklas | F |
| Esamas vandentiekio tinklas | V |
| Esamas lietaus nuotekų tinklas | L |
| Esamas ryšio kabelis | |
| Esamas ryšio kanalas | T |
| Esamas elektros kabelis 10 kV | I |
| Esamas elektros kabelis 0,4 kV | X |
| Esamas apšvietimo kabelis | |
| Esamų sklypų ribos | |
| Kelio Nr.3610, Nr.5310, Nr.4901 kelio juosta | |
| Įrenginama prieduobė | |
| Projektuojamas nuotekų tinklų šulinys | F1-.. |
| Projektuojamas slėginių nuotekų tinklų posūkis | FS1-. |
| Projektuojamas vandentiekio tinklų šulinys | VŠ1-.. |
| Projektuojamas vandentiekio tinklų posūkis | V1-.. |
| KPD teritorija - (kodas 2629) | |
| Sartų regioninis parkas | |
| Gyvenamosios paskirties prioriteto zona | |

SITUACIJOS SCHEMA

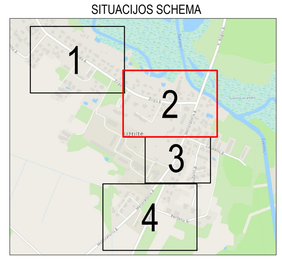


DARBŲ ATLIKIMO PASTABOS:

1. PROJEKTUOJAMŲ TINKLŲ KLOJIMO DARBUS GATVĖSE VYKDYTI MAŽIAUSIO EISMO INTENSYVUMO METU. DARBO ZONOS TERITORIJAS APTVERTI SIGNALINE JUOSTA, PASTATYTI EISMO APRIBOJIMĄ NUMATANČIUS ŽENKLUS.
2. PRADEDANT INŽINERINIŲ TINKLŲ BETRANŠĖJINIUS ĮRENGIMO DARBUS, SUTIKSLINTI SUSIKIRTIMO SU KLOJIMO TRASA ESANČIAS POŽEMINES KOMUNIKACIJAS SU EKSPLOATUOJANČIOMIS ORGANIZACIJOMIS. ESANT MAŽIEMS ATSTUMAMS TARP SUSIKERTANČIŲ POŽEMINIŲ KOMUNIKACIJŲ, SUSIKIRTIMO VIETOSE ATLIKTI ŠUREVAIMO DARBUS ESAMŲ KOMUNIKACIJŲ AUKŠČIO PATIKSLINIMUI.
3. ŽEMĖS DARBUS VYKDYTI VADOVAUJANTI STR 1.06.01.2016 „STATYBOS DARBAI. STATINIO STATYBOS PRIEŽIŪRA“ REIKALAVIMAIS.
4. TINKLŲ TIESIMĄ NUMATYTI ATSKIRAIS RUOŽAIS, SUTEIKIANT GYVENTOJAMS GALIMYBĘ PRIVAŽIUOTI PRIE NAMŲ IR KITŲ OBJEKTŲ.
5. ĮRENGIANT NUOTEKŲ TINKLUS UŽDARU BŪDU NAUDOTI PE100RC PN10 KLASĖS VAMZDŽIUS, ĮRENGIANT ATVIRU BŪDU NAUDOTI PVC (SN4) KLASĖS VAMZDŽIUS.
6. ĮRENGIANT VANDENTIEKIO TINKLUS UŽDARU BŪDU NAUDOTI PE100RC PN10 KLASĖS VAMZDŽIUS, ĮRENGIANT ATVIRU BŪDU NAUDOTI PE100 PN10 KLASĖS VAMZDŽIUS.
7. VANDENTIEKIO ĮVADINIAI TINKLAI ĮRENGINĖJAMI NE MAŽESNIAME KAIP 1,80M GYLYJE IKI SKLYPO RIBOS IŠ Ø32 PE100 PE100RC PN10 VANDENTIEKIO VAMZDŽIŲ.
8. BUITINIŲ NUOTEKŲ IŠVADINIAI TINKLAI ĮRENGINĖJAME IKI SKLYPO RIBOS IŠ PVC Ø160 (SN4) IR/ARBA PE100RC NUOTEKŲ VAMZDŽIŲ.
9. NUO RYŠIO KABELIO IR/ARBA ŠULINIO IŠLAIKYTI NE MAŽIESNĮ KAIP 0,6M ATSTUMĄ, PRIEŠ PRADEDANT STATYBOS DARBUS IŠSIKVIESTI TELIA ATSTOVĄ TINKLŲ NUSIŽYMĖJIMUI. PAŽEIDUS RYŠIO KABELIUS AR KANALUS ATSTATYTI SAVO SĄSKAITA.
10. VARTOTOJŲ ATŠAKŲ VIETOS TURI BŪTI VERTINAMOS STATYBŲ METU. VARTOTOJAMS NEPASIŪNGUS Į NUMATOMĄ ŠULINĮ, ESANT GALIMYBEI BUITINIŲ NUOTEKŲ TINKLĄ PAGILINTI.
11. NUOTEKŲ TINKLŲ ATŠAKOS VARTOTOJAMS TURI BŪTI ĮRENGIAMOS NUO KVARTALINIO TINKLO ŠULINIO DUGNO MINIMALIU NUOLYDŽIU IKI SKLYPO RIBOS. ESANT KVARTALINIO TINKLO ĮGILINIMUI DAUGIAU KAIP 3,0 M, ATŠAKOS ĮRENGIAMOS NE MAŽESNIAME NEI 3,0 M GYLIO.
12. TOSE VIETOSE, KUR TINKLAI ĮRENGIAMI RAJONINIO KELIO JUOSTOJE IR/ARBA KERTANT JĮ, TINKLAI TURI BŪTI ĮRENGIAMI TIK BETRANŠĖJINIU BŪDU. ATSIRADUS KELIO KONSTRUKCIJOS DEFORMACIJOMS AR ĮLINKIAMS, KONSTRUKCIJĄ PRIVALOMA ATSTATYTI VADOVAUANTIS AUTOMOBILIŲ KELIŲ STANDARTIZUOTŲ DANGŲ KONSTRUKCIJŲ PROJEKTAVIMO TAISYKLĖMIS.
13. PROJEKTAS ATLIKTAS VADOVAUANTIS „AUTOMOBILIŲ KELIŲ JUOSTOS NAUDOJIMO INŽINERINIAMS TINKLAMS KLOTI BENDRĄSIAS TAISYKLĖS (IŲ) BT ITK 09“-(AR) NUOSTATOMIS;

| | | | |
|---|---|---|---|
| 0 | 2026-05 | Statybos leidimui, konkursui ir statybai | |
| LAIDA | IŠLEIDIMO DATA | LAIDOS STATUSAS. KEITIMO PRIEŽASTIS (JEI TAIKOMA) | |

| | | | | |
|---|---|---|---|---|
| KVAL. PATV. DOK. NR. | Palaimos projektai | el.paštas: info@palaimosprojektai.com tel.: +37061227722 | STATINIO PROJEKTO PAVADINIMAS: Inžinerinių tinklų paskirties grupės, vandentiekio ir nuotekų šalinimo tinklų Melioratorių g., Berželių g., Žirgų g., Užtilės k., Dusetų sen., Zarasų r. sav., statybos supaprastintas projektas | |
| 27459 | SPV | Kęstutis Palaima | STATINIO PAVADINIMAS, DOKUMENTO PAVADINIMAS: Vandentiekio ir nuotekų šalinimo tinklai Vandentiekio ir nuotekų šalinimo tinklų planas M1:500 | LAIDA 0 |
| 38878 | SPDV | Marius Pakalniškis | | |
| LT | STATYTOJAS IR (ARBA) UŽSAKOVAS: UAB "Zarasų būstas" | | DOKUMENTO ŽYMUO: PP-25-10/03-XX-BB-BD,VN.B-01 | LAPAS 2 / LAPŲ 4 |

Suderinta
Zarasų rajono savivaldybės administracijos
Statybos ir infrastruktūros skyriaus vedėja
Irina Melkova

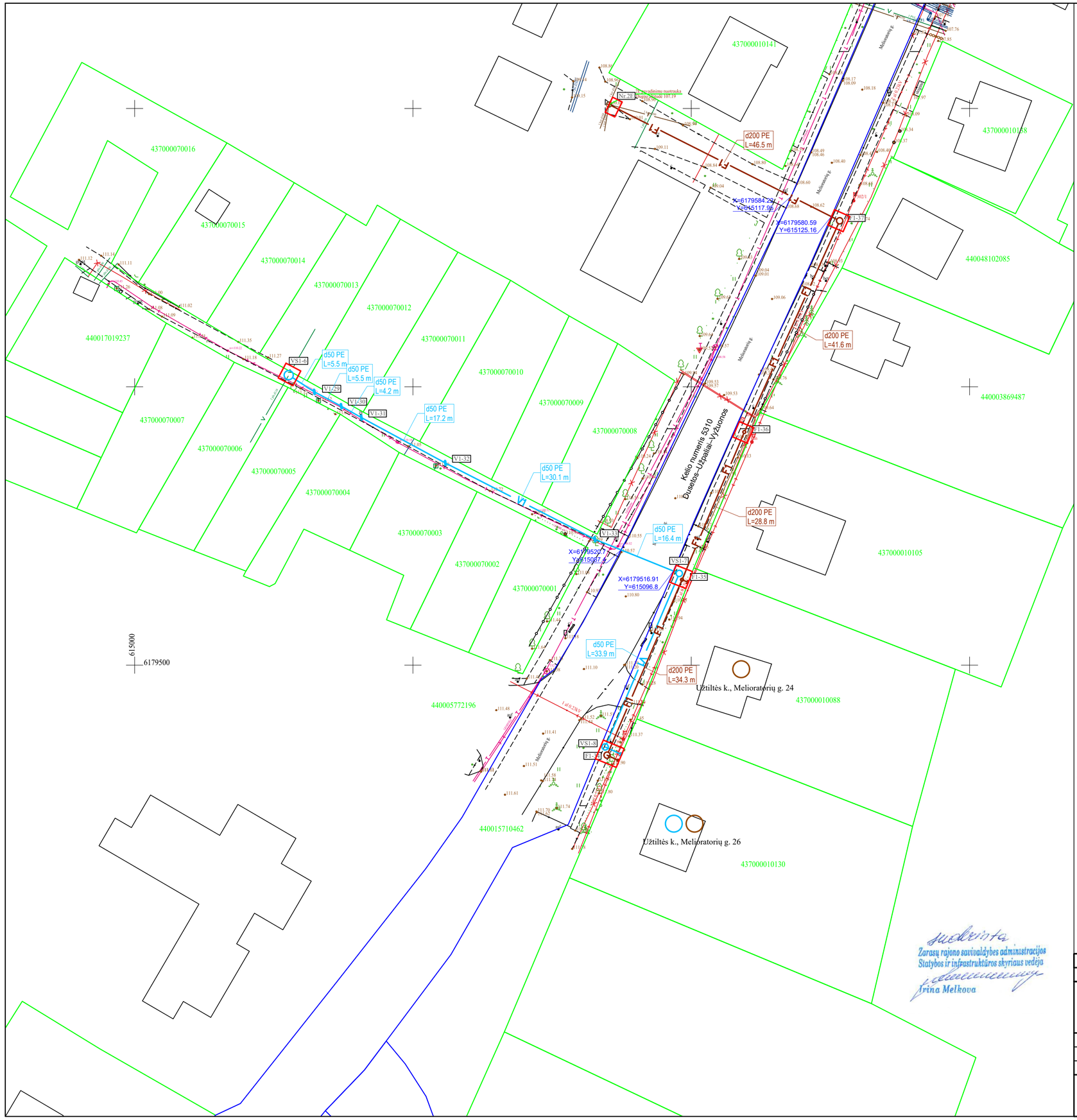


SUTARTINIAI ŽYMĖJIMAI:

| | |
|---|---|
| Projektuojamas vandentiekio tinklas | V1 |
| Projektuojamas buitinių nuotekų tinklas | F1 |
| Projektuojamas slėginis buitinių nuotekų tinklas | FS1 |
| Anksčiau suprojektuotas buitinių nuotekų tinklas | AF1 |
| Esamas buitinių nuotekų tinklas | F |
| Esamas vandentiekio tinklas | V |
| Esamas lietaus nuotekų tinklas | L |
| Esamas ryšio kabelis | |
| Esamas ryšio kanalas | T |
| Esamas elektros kabelis 10 kV | |
| Esamas elektros kabelis 0,4 kV | |
| Esamas apšvietimo kabelis | |
| Esamų sklypų ribos | |
| Kelio Nr.3610, Nr.5310, Nr.4901 kelio juosta | |
| Įrengiama prieduobė | |
| Projektuojamas nuotekų tinklų šulinys | F1-... |
| Projektuojamas slėginių nuotekų tinklų posūkis | FS1-... |
| Projektuojamas vandentiekio tinklų šulinys | VS1-... |
| Projektuojamas vandentiekio tinklų posūkis | V1-... |
| KPD teritorija - (kodas 2629) | |
| Sartų regioninis parkas | |
| Gyvenamosios paskirties prioriteto zona | |

SITUACIJOS SCHEMA

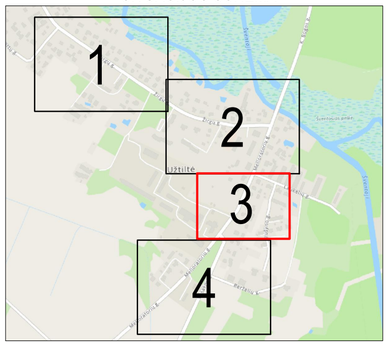


DARBŲ ATLIKIMO PASTABOS:

1. PROJEKTUOJAMŲ TINKLŲ KLOJIMO DARBUS GATVĖSE VYKDYTI MAŽIAUSIO EISMO INTENSYVUMO METU. DARBO ZONOS TERITORIJAS APTVERTI SIGNALINE JUOSTA, PASTATYTI EISMO APRIBOJIMĄ NUMATANČIUS ŽENKLUS.
2. PRADEDANT INŽINERINIŲ TINKLŲ BETRANŠĖJINIUS ĮRENGIMO DARBUS, SUTIKSLINTI SUSIKIRTIMO SU KLOJIMO TRASA ESANČIAS POŽEMINES KOMUNIKACIJAS SU EKSPLOATUOJANČIOMIS ORGANIZACIJOMIS. ESANT MAŽIEMS ATSTUMAMS TARP SUSIKERTANČIŲ POŽEMINIŲ KOMUNIKACIJŲ, SUSIKIRTIMO VIETOSE ATLIKTI ŠURFAVIMO DARBUS ESAMŲ KOMUNIKACIJŲ AUKŠČIO PATIKSLINIMUI.
3. ŽEMĖS DARBUS VYKDYTI VADOVAUJANTI STR 1.06.01.2016 „STATYBOS DARBAI. STATINIO STATYBOS PRIEŽIŪRA“ REIKALAVIMAIS.
4. TINKLŲ TIESIMĄ NUMATYTI ATSKIRAIS RUOŽAIS, SUTEIKIANT GYVENTOJAMS GALIMYBĘ PRIVAŽIUOTI PRIE NAMŲ IR KITŲ OBJEKTŲ.
5. ĮRENGIANT NUOTEKŲ TINKLUS UŽDARU BŪDU NAUDOTI PE100RC PN10 KLASĖS VAMZDŽIUS, ĮRENGIANT ATVIRU BŪDU NAUDOTI PVC (SN4) KLASĖS VAMZDŽIUS.
6. ĮRENGIANT VANDENTIEKIO TINKLUS UŽDARU BŪDU NAUDOTI PE100RC PN10 KLASĖS VAMZDŽIUS, ĮRENGIANT ATVIRU BŪDU NAUDOTI PE100 PN10 KLASĖS VAMZDŽIUS.
7. VANDENTIEKIO ĮVADINIAI TINKLAI ĮRENGINĖJAMI NE MAŽESNIAME KAIP 1,80M GYLYJE IKI SKLYPO RIBOS IŠ Ø32 PE100/PE100RC PN10 VANDENTIEKIO VAMZDŽIŲ.
8. BUITINIŲ NUOTEKŲ IŠVADINIAI TINKLAI ĮRENGINĖJAMI IKI SKLYPO RIBOS IŠ PVC Ø160 (SN4) IR/ARBA PE100RC NUOTEKŲ VAMZDŽIŲ.
9. NUO RYŠIO KABELIO IR/ARBA ŠULINIO IŠLAIKYTI NE MAŽESNĮ KAIP 0,6M ATSTUMĄ. PRIEŠ PRADEDANT STATYBOS DARBUS IŠSKIRSTI TELIA ATSTOVĄ TINKLŲ NUSIŽYMĖJIMUI. PAŽEIDUS RYŠIO KABELIUS AR KANALUS ATSTATYTI SAVO SĄSKAITA.
10. VARTOTOJŲ ATŠAKŲ VIETOS TURI BŪTI VERTINAMOS STATYBŲ METU. VARTOTOJAMS NEPASIJUNGUS Į NUMATOMĄ ŠULINĮ, ESANT GALIMYBEI BUITINIŲ NUOTEKŲ TINKLĄ PAGILINTI.
11. NUOTEKŲ TINKLŲ ATŠAKOS VARTOTOJAMS TURI BŪTI ĮRENGIAMOS NUO KVARTALINIO TINKLO ŠULINIO DUGNO MINIMALIU NUOLYDŽIU IKI SKLYPO RIBOS. ESANT KVARTALINIO TINKLO ĮGILINIMUI DAUGIAU KAIP 3,0 M, ATŠAKOS ĮRENGIAMOS NE MAŽESNIAME NEI 3,0 M GYLIO.
12. TOSE VIETOSE, KUR TINKLAI ĮRENGIAMI RAJONINIO KELIO JUOSTOJE IR/ARBA KERTANT JĮ, TINKLAI TURI BŪTI ĮRENGIAMI TIK BETRANŠĖJINIU BŪDU. ATSIRADUS KELIO KONSTRUKCIJOS DEFORMACIJOMS AR ĮLINKIAMS, KONSTRUKCIJĄ PRIVALOMA ATSTATYTI VADOVAUJANTIS AUTOMOBILIŲ KELIŲ STANDARTIZUOTŲ DANGŲ KONSTRUKCIJŲ PROJEKTAVIMO TAISYKLĖMIS.
13. PROJEKTAS ATLIKTAS VADOVAUJANTIS „AUTOMOBILIŲ KELIŲ JUOSTOS NAUDOJIMO INŽINERINIAMS TINKLAMS KLOTI BENDRĄSIAS TAISYKLĖS (IŲ) BT ITK 09“ (AR) NUOSTATOMIS;

Suderinta
Zarasų rajono savivaldybės administracijos
Statybos ir infrastruktūros skyriaus vedėja
Irina Melkova

| | | | |
|---|---|---|---|
| 0 | 2026-05 | Statybos leidimui, konkursui ir statybai | |
| LAIDA | IŠLEIDIMO DATA | LAIDOS STATUSAS. KEITIMO PRIEŽASTIS (JEI TAIKOMA) | |

KVAL. PATV. DOK. NR.


PALAIMOS PROJEKTAI
el.paštas: info@palaimosprojektai.com
tel.: +37061227722


STATINIO PROJEKTO PAVADINIMAS
Inžinerinių tinklų paskirties grupės, vandentiekio ir nuotekų šalinimo tinklų Melioratorių g., Beržėlių g., Žirgų g., Užtiltės k., Dusetų sen., Zarasų r. sav., statybos supaprastintas projektas

| | | | |
|---|---|---|---|
| 27459 | SPV | Kęstutis Palaima | |
| 38878 | SPDV | Marius Pakalniškis | |

STATINIO PAVADINIMAS, DOKUMENTO PAVADINIMAS
Vandentiekio ir nuotekų šalinimo tinklai
Vandentiekio ir nuotekų šalinimo tinklų planas
M1:500

LAIDA: 0

| | | | |
|---|---|---|---|
| LT | STATYTOJAS IR (ARBA) UŽSAKOVAS: UAB "Zarasų būstas" | DOKUMENTO ŽYMUO: PP-25-10/03-XX-BB-BD,VN.B-01 | LAPAS: 3 / LAPŲ: 4 |

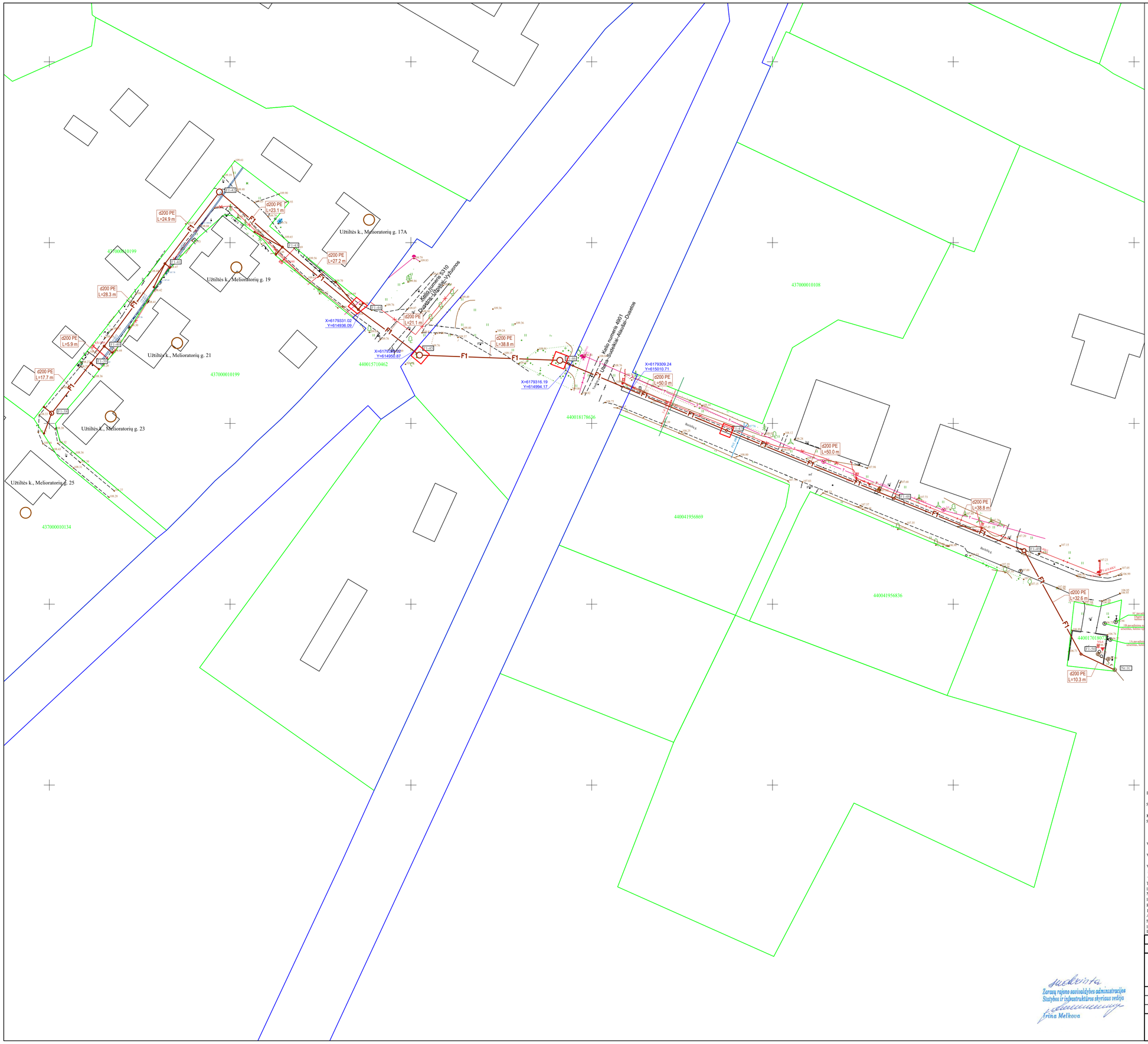


SUTARTINIAI ŽYMĖJIMAI:

| | |
|---|---|
| Projektuojamas vandentiekio tinklas | V1 |
| Projektuojamas buitinių nuotekų tinklas | F1 |
| Projektuojamas slėginis buitinių nuotekų tinklas | FS1 |
| Anksčiau suprojektuotas buitinių nuotekų tinklas | AF1 |
| Esamas buitinių nuotekų tinklas | F |
| Esamas vandentiekio tinklas | V |
| Esamas lietaus nuotekų tinklas | L |
| Esamas ryšio kabelis | |
| Esamas ryšio kanalas | T |
| Esamas elektros kabelis 10 kV | |
| Esamas elektros kabelis 0,4 kV | |
| Esamas apšvietimo kabelis | |
| Esamų sklypų ribos | |
| Kelio Nr.3610, Nr.5310, Nr.4901 kelio juosta | |
| Įrenginama prieduobė | F1-.. |
| Projektuojamas nuotekų tinklų šulinys | FS1-.. |
| Projektuojamas slėginių nuotekų tinklų posūkis | VS1-.. |
| Projektuojamas vandentiekio tinklų šulinys | V1-.. |
| Projektuojamas vandentiekio tinklų posūkis | |
| KPD teritorija - (kodas 2629) | |
| Sartų regioninis parkas | |
| Gyvenamosios paskirties prioriteto zona | |

SITUACIJOS SCHEMA

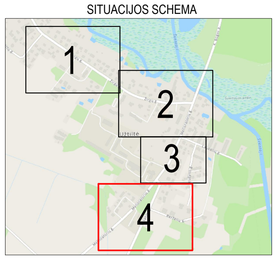


DARBŲ ATLIKIMO PASTABOS:

1. PROJEKTUOJAMŲ TINKLŲ KLOJIMO DARBUS GATVĖSE VYKDYTI MAŽIAUSIO EISMO INTENSYVUMO METU. DARBO ZONOS TERITORIJAS APTVERTI SIGNALINE JUOSTA, PASTATYTI EISMO APRIBOJIMĄ NUMATANČIUS ŽENKLUS.
2. PRADEDANT INŽINERINIŲ TINKLŲ IETRANŠĖJINIUS ĮRENGIMO DARBUS, SUTIKSLINTI SUSIKIRTIMO SU KLOJIMO TRASA ESANČIAS POŽEMINES KOMUNIKACIJAS SU EKSPLOATUOJANČIOMIS ORGANIZACIJOMIS. ESANT MAŽIEMS ATSTUMAMS TARP SUSIKERTANČIŲ POŽEMINIŲ KOMUNIKACIJŲ, SUSIKIRTIMO VIETOSE ATLIKTI ŠURFAVIMO DARBUS ESAMŲ KOMUNIKACIJŲ AUKŠČIO PATIKSLINIMUI.
3. ŽEMĖS DARBUS VYKDYTI VADOVAUJANTI STR 1.06.01:2016 „STATYBOS DARBAI. STATINIO STATYBOS PRIEŽIŪRA" REIKALAVIMAIS.
4. TINKLŲ TIESIMĄ, NUMATYTI ATSKIRAIS RUOŽAIS, SUTEIKIANT GYVENTOJAMS GALIMYBĘ PRIVAŽIUOTI PRIE NAMŲ IR KITŲ OBJEKTŲ.
5. ĮRENGIANT NUOTEKŲ TINKLUS UŽDARU BŪDU NAUDOTI PE100RC PN10 KLASĖS VAMZDŽIUS, ĮRENGIANT ATVIRU BŪDU NAUDOTI PVC (SN4) KLASĖS VAMZDŽIUS.
6. ĮRENGIANT VANDENTIEKIO TINKLUS UŽDARU BŪDU NAUDOTI PE100RC PN10 KLASĖS VAMZDŽIUS, ĮRENGIANT ATVIRU BŪDU NAUDOTI PE100 PN10 KLASĖS VAMZDŽIUS.
7. VANDENTIEKIO ĮVADINIAI TINKLAI ĮRENGINĖJAMI NE MAŽESNIAME KAIP 1,80M GYLYJE IKI SKLYPO RIBOS IŠ Ø32 PE100/PE100RC PN10 VANDENTIEKIO VAMZDŽIŲ.
8. BUITINIŲ NUOTEKŲ IŠVADINIAI TINKLAI ĮRENGINĖJAMI IKI SKLYPO RIBOS IŠ PVC Ø160 (SN4) IR/ARBA PE100RC NUOTEKŲ VAMZDŽIŲ.
9. NUO RYŠIO KABELIO IR/ARBA ŠULINIO IŠLAIKYTI NE MAŽESNĮ KAIP 0,6M ATSTUMĄ. PRIEŠ PRADEDANT STATYBOS DARBUS IŠSIKVIESTI TELIA ATSTOVĄ TINKLŲ NUSIŽYMĖJIMUI. PAŽEIDUS RYŠIO KABELIUS AR KANALUS ATSTATYTI SAVO SĄSKAITA.
10. VARTOTOJŲ ATŠAKŲ VIETOS TURI BŪTI VERTINAMOS STATYBŲ METU. VARTOTOJAMS NEPASIŪNGUS Į NUMATOMĄ ŠULINĮ, ESANT GALIMYBEI BUITINIŲ NUOTEKŲ TINKLĄ PAGILINTI.
11. NUOTEKŲ TINKLŲ ATŠAKOS VARTOTOJAMS TURI BŪTI ĮRENGIAMOS NUO KVARTALINIO TINKLO ŠULINIO DUGNO MINIMALIU NUOLYDŽIU IKI SKLYPO RIBOS. ESANT KVARTALINIO TINKLO ĮGILINIMUI DAUGIAU KAIP 3,0 M, ATŠAKOS ĮRENGIAMOS NE MAŽESNIAME NEI 3,0 M GYLIO.
12. TOSE VIETOSE, KUR TINKLAI ĮRENGIAMI RAJONINIO KELIO JUOSTOJE IR/ARBA KERTANT Į, TINKLAI TURI BŪTI ĮRENGIAMI TIK BETRANŠĖJINIU BŪDU. ATSIRADUS KELIO KONSTRUKCIJOS DEFORMACIJOMS AR ĮLINKIAMS, KONSTRUKCIJA PRIVALOMA ATSTATYTI VADOVAUJANTIS AUTOMOBILIŲ KELIŲ STANDARTIZUOTŲ DANGŲ KONSTRUKCIŲ PROJEKTAVIMO TAISYKLĖMIS.
13. PROJEKTAS ATLIKTAS VADOVAUJANTIS „AUTOMOBILIŲ KELIŲ JUOSTOS NAUDOJIMO INŽINERINIAMS TINKLAMS KLOTI BENDRĄSIAS TAISYKLĖS (IŲ) BT ITK 09" (AR) NUOSTATOMIS.

| | | |
|---|---|---|
| 0 | 2026-05 | Statybos leidimui, konkursui ir statybai |
| LAIDA | IŠLEIDIMO DATA | LAIDOS STATUSAS. KEITIMO PRIEŽASTIS (JEI TAIKOMA) |

Suderinta
Zarasų rajono savivaldybės administracijos
Statybos ir infrastruktūros skyriaus vedėja
Irina Melkova

| | | | |
|---|---|---|---|
| KVAL. PATV. DOK. NR. | Palaimos projektai | el.paštas: info@palaimosprojektai.com tel.: +37061227722 | STATINIO PROJEKTO PAVADINIMAS: Inžinerinių tinklų paskirties grupės, vandentiekio ir nuotekų šalinimo tinklų Melioratorių g., Berželių g., Žirgų g., Užtiltės k., Dusetų sen., Zarasų r. sav., statybos supaprastintas projektas |
| 27459 | SPV | Kęstutis Palaima | STATINIO PAVADINIMAS, DOKUMENTO PAVADINIMAS: Vandentiekio ir nuotekų šalinimo tinklai. Vandentiekio ir nuotekų šalinimo tinklų planas. M1:500 |
| 38878 | SPDV | Marius Pakalniškis | |
| LT | STATYTOJAS IR (ARBA) UŽSAKOVAS: UAB "Zarasų būstas" | | DOKUMENTO ŽYMUO: PP-25-10/03-XX-BB-BD,VN.B-01 |

| LAIDA | LAPAS | LAPŲ |
|---|---|---|
| 0 | 4 | 4 |